









WEGBESCHREIBUNG

Wegbeschreibung zum Notariat

Gangolfusstraße 34

52525 Heinsberg

-  Sie fahren die Autobahn A46 bis zu ihrem Ende (Achtung: gelegentlich Radarkontrolle) und biegen an der Ampel sodann rechts ab in Richtung Heinsberg (B 221).
-  An der ersten Kreuzung fahren Sie gerade aus (auf der linken Seite sehen Sie die Gaststätte "Janses Mattes" und eine Esso-Tankstelle).
-  Sie bleiben auf der Bundesstraße B 221 und biegen an der ersten Möglichkeit links ab in Richtung Stadtmitte (Heinsberg-Stadtmitte).
-  In Heinsberg angekommen biegen sie an der ersten Ampel links ab und folgen Sie dem Parkring Richtung Parkplatz Rathaus.
-  Am Kreisverkehr (vor dem alten Amtsgericht) eine $\frac{3}{4}$ Runde fahren (links sehen Sie die Firma Beckers Immobilien) und biegen wenige Meter hinter dem Kreisverkehr an der nächsten Möglichkeit (vor der Gaststätte "Köpi Stuben") rechts ab und gelangen sodann auf die Westpromenade.
-  Sie folgen nunmehr dem Verlauf der Vorfahrtsstraße, die sie zum Großparkplatz Rathaus leitet. Dort können Sie kostengünstig parken.
-  Sie sehen vom Parkplatz aus das Reisebüro "First-Reisen" (Gangolfusstraße 34/Ecke Rathausstraße). In diesem Haus befindet sich unser Büro. Eingang neben Bausparkasse Wüstenrot.
-  Aus anderen Richtungen immer dem Parkring Richtung Parkplatz Rathaus folgen.

Gute Fahrt!